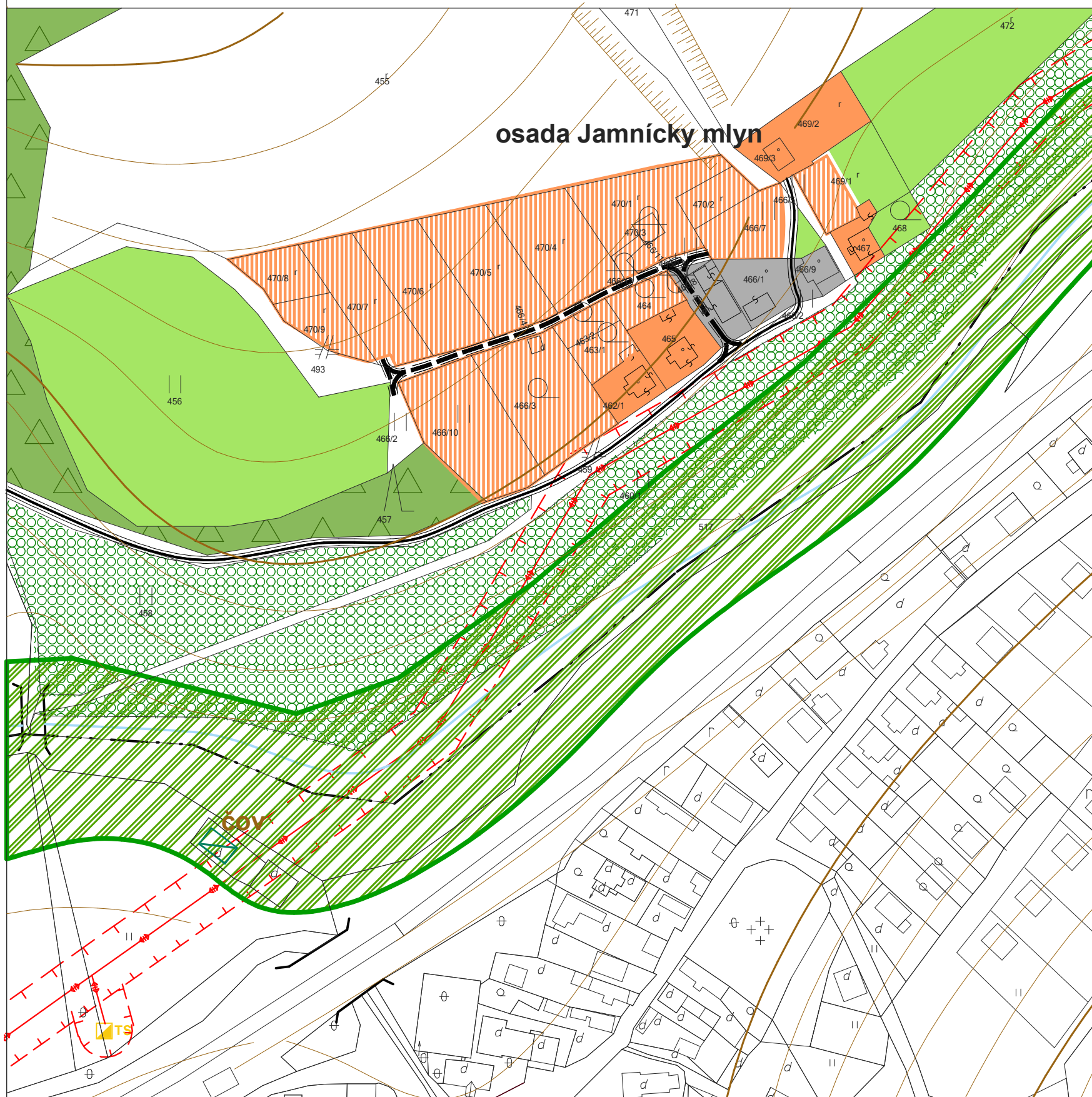


JAMNICKÝ MLYN

osada Jamnický mlyn



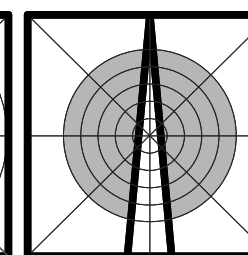
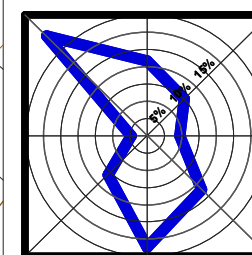
ZaD 1

LEGENDA :

stav 2010	návrh 2025	výhľad 2035	
			HRANICA KATASTRÁLNEHO ÚZEMIA
			ZÁSTAVBA RODINNÝCH DOMOV
			PLOCHY VÝROBY, SKLADOV, ŤAŽBY, ZARIADENÍ VYBAVENOSTI, SKLÁDKOV ODPADOV
			PLOCHY ZÁHRAD
			PLOCHY LESOV
			PLOCHY NELESNEJ ZELENE
			EKOLOGICKY VÝZNAMNÉ SEGMENTY
			CESTNÉ KOMUNIKÁCIE MIESTNE

ZaD Územného plánu obce 2012

SCHVALOVACIA DOLOŽKA



SCHVALUJÚCI ORGÁN : OBECNÉ ZASTUPITELSTVO JAMNÍK

ČÍSLO UZNESENIA:

OBSTARÁVATEL:

SPRACOVATEL:

DÁTUM SCHVÁLENIA:

obsah výkresu

KOMPLEXNÝ URBANISTICKÝ ROZBOR RIEŠENÉHO ÚZEMIA

mierka

1: 2 000

názov dokumentácie

JAMNÍK - územný plán obce

obstarávateľ	obec JAMNÍK
odborný obstarávateľ	Ing. Ján Kunák
hlavný riešiteľ / autor	Ing.arch. Lukáš Mihalko
architekt urbanista	Ing.arch. Ján Pastiran, Ing.arch. Martin Jaško
odborný riešiteľ	
vypracoval	
kreslil	kontroloval
druh projektu	
číslo zákazky	formát 16x A4
archívne číslo	dátum november 2012

číslo výkresu

2B

číslo sady